





ギアフォン工業団地
からの距離:

 バクザン街区 (旧バクザン市中心部) 20 km	ハノイ市 65 km
 ノイバイ 国際空港 60 km	ザービン 国際空港 70 km
 カイラン港 130 km	ハイフォン港 105 km
 フーギ国境ゲート 105 km	

トゥアンタンIII - サブゾーンC 工業団地
からの距離:

 キンバック街区 (旧バクニン市中心部) 17 km	ハノイ市 20 km
 ノイバイ 国際空港 45 km	ザービン 国際空港 10 km
 カイラン港 140 km	ハイフォン港 100 km
 フーギ国境ゲート 155 km	



ギリメックス
工業団地

バクニン
主要交通ルート・
地域アクセスマップ



ベトナムのスマート&グリーン
工業団地のリーディングデベロッパー

ギアフォン工業団地

面積:


148.68 ヘクタール

ロケーション:

バクニン省 ティエンルック区



- 工業用地・倉庫区画
- サービス用地
- 団地内インフラ
- 駐車/駐輪場
- 緑地



ギリメックス
工業団地

ベトナムのスマート&グリーン 工業団地のリーディングデベロッパー

至 南北高速

トゥアンタンIII- サブゾーンC工業団地

面積:

196 ヘクタール

ロケーション:

バクニン省 トゥアンタン
・チークア街区

